


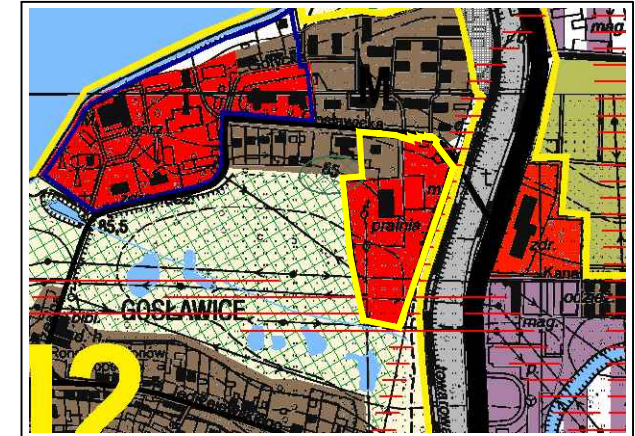
MIEJSCOWY PLAN ZAGOSPODAROWANIA PRZESTRZENNEGO MIASTA KONINA DLA WYBRANYCH OBSZARÓW

SKALA 1:1000

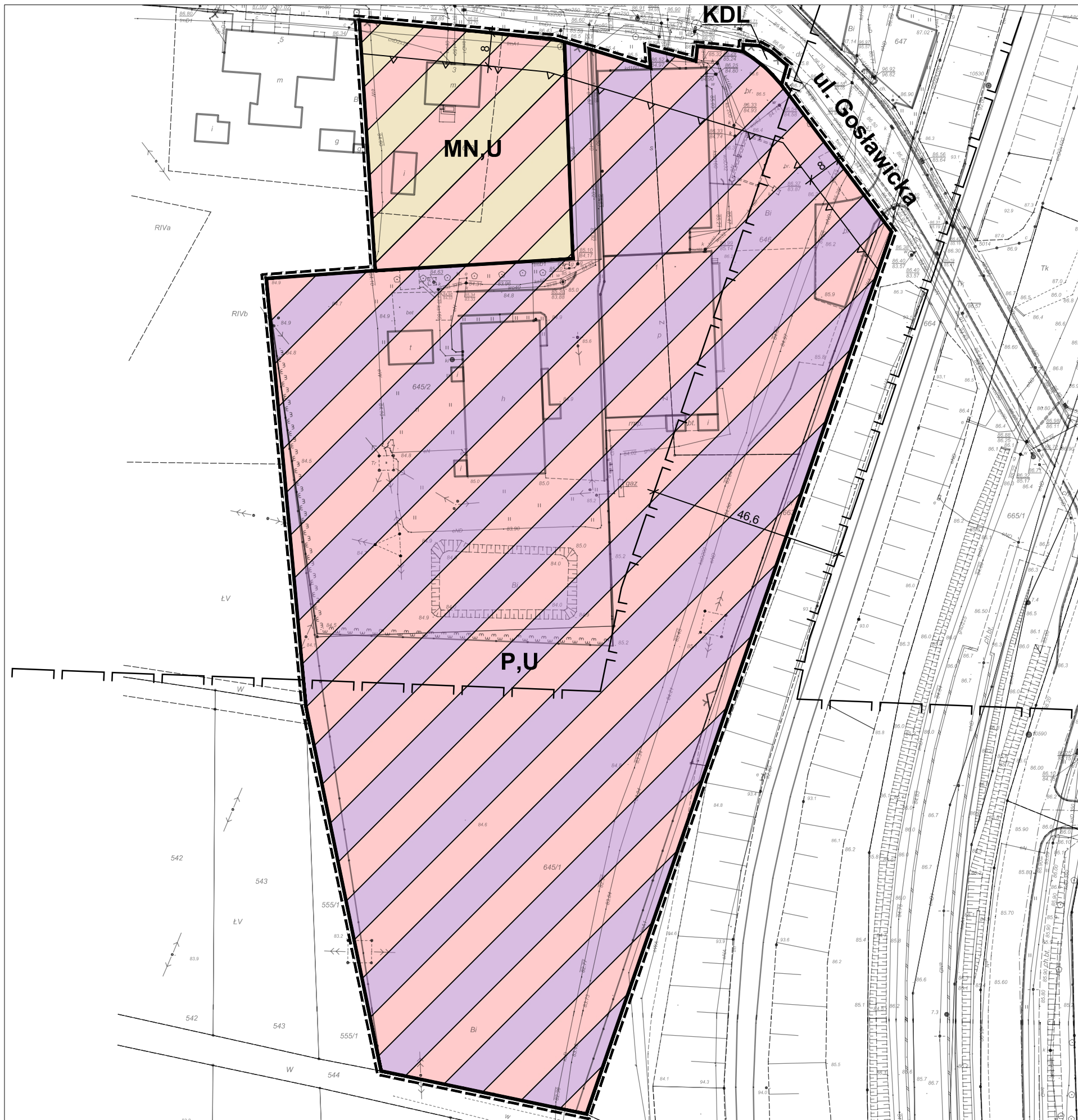
OBSZAR POŁOŻONY PRZY ULICY GOSŁAWICKIEJ





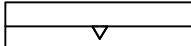
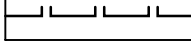



WYRYS ZE STUDIUM UWARUNKOWAŃ I KIERUNKÓW
ZAGOSPODAROWANIA PRZESTRZENNEGO MIASTA KONINA
SKALA 1:10000



OZNACZENIE GRANIC OBSZARU OBJĘTEGO
ZMIANĄ PLANU MIEJSCOWEGO



LEGENDA:

-  GRANICE OBSZARU OBJĘTEGO PLANEM MIEJSCOWYM
-  LINIE ROZGRANICZAJĄCE TERENY O RÓŻNYM PRZEZNACZENIU LUB RÓŻNYCH ZASADACH ZAGOSPODAROWANIA
-  NIEPRZEKRACZALNE LINIE ZABUDOWY
-  GRANICA OBSZARU PASA TECHNOLOGICZNEGO INFRASTRUKTURY TECHNICZNEJ
-  **MN,U** TEREN ZABUDOWY MIESZKANIOWEJ JEDNORODZINNEJ I USŁUG
-  **P,U** TERENY OBIEKTÓW PRODUKCYJNYCH, SKŁADÓW, MAGAZYNÓW I USŁUG
-  **KDL** TEREN ULICY PUBLICZNEJ KLASY DROGI LOKALNEJ



Załącznik nr 5 do uchwały nr
Rady Miasta Konina z dnia