



OŚ.6220.16.2020

Konin, 02 grudnia 2020r.

OBWIESZCZENIE o powiadomieniu stron postępowania

Na podstawie art. 73 ust. 3 ustawy z dnia 3 października 2008 r. o udostępnianiu informacji o środowisku i jego ochronie, udziale społeczeństwa w ochronie środowiska oraz o ocenach oddziaływania na środowisko (Dz. U. z 2020 r. poz. 283 ze zm.) oraz art. 49 ustawy z dnia 14 czerwca 1960 r. Kodeks postępowania administracyjnego (Dz. U. z 2020 r. pzo. 256 ze zm.) zawiadamiam strony postępowania o wydanej decyzji o środowiskowych uwarunkowaniach w dniu 30.11.2020 r. znak OŚ.6220.16.2020 dla przedsięwzięcia polegającego na prowadzeniu działalności w zakresie zbierania odpadów zlokalizowanego na działce oznaczonej nr ewid. 297/1 obręb Maliniec w Koninie, której treść podaje się poniżej.

Doręczenie decyzji uważa się za dokonane po upływie czternastu dni od dnia publicznego ogłoszenia. Termin czternastu dni liczy się od dnia 02.12.2020 r. do dnia 16.12.2020 r. Z materiałami można zapoznać się w Wydziale Ochrony Środowiska Urzędu Miejskiego w Koninie przy ul. Wojska Polskiego 2 pok. 218 w godz. od 7³⁰ do 15³⁰ w terminie 14 dni od daty otrzymania niniejszej decyzji tj. od dnia 16.12.2020 r. do 30.12.2020 r. Wypowiedzenie się co do zebranych dowodów i materiałów oraz zgłoszonych żądań w przedmiotowej sprawie można składać w Wydziale Ochrony Środowiska Urzędu Miejskiego w Koninie ul. Wojska Polskiego 2, 62-510 Konin pok. 218 lub w Urzędzie Miejskim w Koninie w Biurze Obsługi Interesanta plac Wolności 1, 62-500 Konin w godz. od 7³⁰ do 15³⁰, a także za pomocą środków komunikacji elektronicznej bez konieczności opatrywania ich kwalifikowanym podpisem elektronicznym.

z up. Prezydenta Miasta Konina
Elżbieta Niewiadomska
Kierownik
Wydziału Ochrony Środowiska



DECYZJA NR 9

Na podstawie art. 71 ust. 1, ust. 2 pkt 2, art. 75 ust. 1 pkt 4, art. 80 ust. 2, art. 84, art. 85 ust. 1, ust. 2 pkt 2 ustawy z dnia 3 października 2008 r. o udostępnianiu informacji o środowisku i jego ochronie, udziale społeczeństwa w ochronie środowiska oraz o ocenach oddziaływania na środowisko (Dz. U. z 2020 r. poz. 283 ze zm.) oraz art. 104 ustawy z dnia 14 czerwca 1960 r. Kodeks postępowania administracyjnego (Dz. U. z 2020 r. poz. 256 ze zm.) po rozpatrzeniu wniosku firmy TETHYS Sp. z o.o. Sp. k., ul. Przemysłowa 83H, 62-510 Konin z dnia 29.06.2020 r.

ORZEKAM

I. Uzgodnić środowiskowe uwarunkowania realizacji przedsięwzięcia polegającego na prowadzeniu działalności w zakresie zbierania odpadów zlokalizowanego na działce oznaczonej nr ewid. 297/1 obręb Maliniec w Koninie.

II. Stwierdzić brak potrzeby przeprowadzenia oceny oddziaływania przedsięwzięcia na środowisko.

III. Określić warunki korzystania ze środowiska w fazie realizacji i eksploatacji lub użytkowania przedsięwzięcia ze szczególnym uwzględnieniem konieczności ochrony cennych wartości przyrodniczych, zasobów naturalnych i zabytków oraz ograniczenia uciążliwości dla terenów sąsiednich w następujący sposób:

1. Zorganizować zaplecze inwestycji zgodnie z wymogami ochrony środowiska, a w szczególności zapewnić zabezpieczenia uniemożliwiające przedostanie się zanieczyszczeń do środowiska gruntowo-wodnego, w tym celu należy: sprawować nadzór nad pracami prowadzonymi w trakcie realizacji przedsięwzięcia oraz zabezpieczyć materiały i środki do likwidacji ewentualnego wycieku paliwa używanego do napędu maszyn i pojazdów pracujących na budowie (sorbenty do chemicznego strącania substancji chemicznych: olejów i benzyn).
2. Teren planowanej inwestycji wyposażyć w sorbenty, właściwe w zakresie ilości i rodzaju do potencjalnego zagrożenia, mogącego wystąpić w następstwie sytuacji

awaryjnych.


3. Do prac dopuszczać tylko sprzęt w należyтым stanie technicznym.
4. W czasie prowadzenia prac należy prowadzić stały monitoring stanu technicznego sprzętu oraz przypadków wystąpienia zanieczyszczenia gruntu, neutralizując ewentualne zagrożenia dla środowiska gruntowo-wodnego.
5. W przypadku zanieczyszczenia gruntu substancjami ropopochodnymi, grunt ten należy wybrać i przekazać upoważnionym do neutralizacji podmiotom.
6. Odpady magazynować na placu magazynowym, na utwardzonej, szczelnej powierzchni.
7. Zapewnić odpowiednie podczyszczenie wód opadowo-roztopowych w separatorach przed skierowaniem ich do gruntu.
8. Na terenie zakładu zbierać odpady o kodach: 10 03 16, 10 10 03, 12 01 03, 12 01 04, 15 01 04, 16 01 18, 17 04 01, 17 04 02, 19 12 03 w maksymalnej ilości do 2050 Mg/rok.
9. Odpady magazynować selektywnie na utwardzonym placu w specjalistycznych, szczelnych, zabezpieczonych przed wpływem warunków atmosferycznych pojemnikach i kontenerach.
10. Działalność zakładu ograniczyć do pory dnia, to jest 6:00 – 22:00.
11. Obiekt wyposażyć w sorbenty do neutralizacji potencjalnych zanieczyszczeń.

UZASADNIENIE

Firma TETHYS Sp. z o.o. Sp. k, ul. Przemysłowa 83H, 62-510 Konin wnioskiem z dnia 29.06.2020 r. (data wpływu 29.06.2020 r.) zwróciła się o wydanie decyzji o środowiskowych uwarunkowaniach dla przedsięwzięcia polegającego na prowadzeniu działalności w zakresie zbierania odpadów zlokalizowanego na działce oznaczonej nr ewid. 297/1 obręb Maliniec w Koninie.

Planowane przedsięwzięcia zgodnie z § 3 ust. 1 pkt 83 rozporządzenia Rady Ministrów z dnia 10 września 2019 r. w sprawie przedsięwzięć mogących znacząco oddziaływać na środowisko (Dz. U. z 2019 r. poz. 1839), zalicza się do przedsięwzięć mogących potencjalnie znacząco oddziaływać na środowisko, dla których obowiązek przeprowadzenia oceny oddziaływania na środowisko może być stwierdzony.

Zgodnie z art. 75 ust. 1 pkt 4 ustawy z dnia 3 października 2008 r.



o udostępnianiu informacji o środowisku i jego ochronie, udziale społeczeństwa w ochronie środowiska oraz o ocenach oddziaływania na środowisko (Dz. U. z 2020 r. poz. 283 ze zm.) organem właściwym do wydania decyzji o środowiskowych uwarunkowaniach jest Prezydent Miasta Konina.

Stosownie do art. 64 ust. 2 pkt 3 oraz art. 80 ust. 2 ww. ustawy, pismem znak OŚ.6220.16.2020 z dnia 02.09.2020 r. zwrócono się do Wydziału Urbanistyki i Architektury Urzędu Miejskiego w Koninie z prośbą o wydanie wypisu i wrysu z miejscowego planu zagospodarowania przestrzennego miasta Konina dla działki o numerze ewidencyjnym 297/1 obręb Maliniec w Koninie oraz o stwierdzenie zgodności lokalizacji przedsięwzięcia z ustaleniami miejscowego planu zagospodarowania przestrzennego. Wydział Urbanistyki i Architektury Urzędu Miejskiego w Koninie pismem znak UA.6727.522.2020 z dnia 08.09.2020 r. stwierdził, że zgodnie z uchwałą Nr 118 Rady Miasta Konina z dnia 26 maja 1999 r., w sprawie miejscowego planu ogólnego zagospodarowania przestrzennego miasta Konina w granicach byłej strefy ochronnej Huty Aluminium (opubl. w Dz. Urz. Woj. Wielkopolskiego nr 49, poz. 1068 z dnia 8 lipca 1999 r.) działka o numerze ewidencyjnym 297/1 (obręb Maliniec) znajduje się na terenie oznaczonym w planie następującym symbolem i jest przeznaczona pod:
21P/S – produkcję przemysłową, bazy i składy.

W świetle powyższych ustaleń Wydział Urbanistyki i Architektury Urzędu Miejskiego w Koninie stwierdził, iż planowane przedsięwzięcie polegające na prowadzeniu działalności w zakresie zbierania odpadów zlokalizowane na ww. działce nie narusza ustaleń miejscowego planu zagospodarowania przestrzennego.

Zgodnie z art. 64 ust. 1 pkt 2 w oparciu o art. 64 ust. 3, 4 oraz art. 78 ust. 1 pkt 2 oraz ust. 4 ustawy z dnia 3 października 2008 r. o udostępnianiu informacji o środowisku i jego ochronie, udziale społeczeństwa w ochronie środowiska oraz o ocenach oddziaływania na środowisko (Dz. U. z 2020 r. poz. 283 ze zm.) pismem znak OŚ.6220.16.2020 r. z dnia 16.09.2020 r. zwrócono się do Państwowego Powiatowego Inspektora Sanitarnego w Koninie o opinię, co do potrzeby przeprowadzenia oceny oddziaływania przedsięwzięcia na środowisko, a w przypadku stwierdzenia takiej potrzeby – co do zakresu raportu o oddziaływaniu przedsięwzięcia na środowisko. Państwowy Powiatowy Inspektor Sanitarny pismem znak ON.NS.9011.8.50.2020 z dnia 30.09.2020 r. (za pośrednictwem ePUAP) stwierdził, iż pod względem higienicznym i zdrowotnym nie zachodzą przesłanki określone w art. 63 ust. 1 ww. ustawy do stwierdzenia obowiązku przeprowadzenia oceny oddziaływania na środowisko oraz



wykonania raportu o oddziaływaniu przedsięwzięcia na środowisko.

Zgodnie z art. 64 ust. 1 pkt 4 i w oparciu o art. 64 ust. 3, 4 ustawy z dnia 3 października 2008 r. o udostępnianiu informacji o środowisku i jego ochronie, udziale społeczeństwa w ochronie środowiska oraz o ocenach oddziaływania na środowisko (Dz. U. z 2020 r. poz. 283 ze zm.) pismem znak OŚ.6220.16.2020 z dnia 16.09.2020 r. zwrócono się do Państwowego Gospodarstwa Wodnego Wody Polskie Zarząd Zlewni w Kole o opinię, co do potrzeby przeprowadzenia oceny oddziaływania przedsięwzięcia na środowisko, a w przypadku stwierdzenia takiej potrzeby – co do zakresu raportu o oddziaływaniu przedsięwzięcia na środowisko. Dyrektor Zarządu Zlewni Wód Polskich w Kole pismem znak PO.ZZŚ.3.435.1.309.2020.PP z dnia 02.10.2020 r. (data wpływu 05.10.2020 r.) wyraził opinię, że dla przedsięwzięcia polegającego na prowadzeniu działalności w zakresie zbierania odpadów zlokalizowanego na działce oznaczonej nr ewid. 297/1 obręb Maliniec w Koninie, nie ma potrzeby przeprowadzenia oceny oddziaływania na środowisko oraz wskazał na konieczność uwzględnienia w decyzji o środowiskowych uwarunkowaniach następujących warunków i wymagań:

1. Zorganizować zaplecze inwestycji zgodnie z wymogami ochrony środowiska, a w szczególności zapewnić zabezpieczenia uniemożliwiające przedostanie się zanieczyszczeń do środowiska gruntowo-wodnego, w tym celu należy: sprawować nadzór nad pracami prowadzonymi w trakcie realizacji przedsięwzięcia oraz zabezpieczyć materiały i środki do likwidacji ewentualnego wycieku paliwa używanego do napędu maszyn i pojazdów pracujących na budowie (sorbenty do chemicznego strącania substancji chemicznych: olejów i benzyn).
2. Teren planowanej inwestycji wyposażyć w sorbenty, właściwe w zakresie ilości i rodzaju do potencjalnego zagrożenia, mogącego wystąpić w następstwie sytuacji awaryjnych.
3. Do prac dopuszczać tylko sprzęt w należyтым stanie technicznym.
4. W czasie prowadzenia prac należy prowadzić stały monitoring stanu technicznego sprzętu oraz przypadków wystąpienia zanieczyszczenia gruntu, neutralizując ewentualne zagrożenia dla środowiska gruntowo-wodnego.
5. W przypadku zanieczyszczenia gruntu substancjami ropopochodnymi, grunt ten należy wybrać i przekazać upoważnionym do neutralizacji podmiotom.
6. Odpady magazynować na placu magazynowym, na utwardzonej, szczelnej powierzchni.
7. Zapewnić odpowiednie podczyszczenie wód opadowo-roztopowych



w separatorach przed skierowaniem ich do gruntu.

Powyższe zostało uwzględnione w warunkach niniejszej decyzji o środowiskowych uwarunkowaniach dla planowanego przedsięwzięcia.

Zgodnie z art. 64 ust. 1 pkt 1 i w oparciu o art. 64 ust. 3, 4 ustawy z dnia 3 października 2008 r. o udostępnianiu informacji o środowisku i jego ochronie, udziale społeczeństwa w ochronie środowiska oraz o ocenach oddziaływania na środowisko (Dz. U. z 2020 r. poz. 283 ze zm.) pismem znak 6220.16.2020 z dnia 16.09.2020 r. zwrócono się do Regionalnego Dyrektora Ochrony Środowiska w Poznaniu o opinię, co do potrzeby przeprowadzenia oceny oddziaływania przedsięwzięcia na środowisko, a w przypadku stwierdzenia takiej potrzeby – co do zakresu raportu o oddziaływaniu przedsięwzięcia na środowisko. Regionalny Dyrektor Ochrony Środowiska w Poznaniu pismem znak WOO-IV.4220.1402.2020.MDK.2 z dnia 19.10.2020 r. (za pośrednictwem ePUAP) wyraził opinię, że dla przedsięwzięcia polegającego na prowadzeniu działalności w zakresie zbierania odpadów zlokalizowanego na działce oznaczonej nr ewid. 297/1 obręb Maliniec w Koninie, nie ma potrzeby przeprowadzenia oceny oddziaływania na środowisko i wskazuje na konieczność uwzględniania w decyzji o środowiskowych uwarunkowaniach następujących warunków i wymagań:


1. Na terenie zakładu zbierać odpady o kodach: 10 03 16, 10 10 03, 12 01 03, 12 01 04, 15 01 04, 16 01 18, 17 04 01, 17 04 02, 19 12 03 w maksymalnej ilości do 2050 Mg/rok.
2. Odpady magazynować selektywnie na utwardzonym placu w specjalistycznych, szczelnych, zabezpieczonych przed wpływem warunków atmosferycznych pojemnikach i kontenerach.
3. Działalność zakładu ograniczyć do pory dnia, to jest 6:00 – 22:00.
4. Obiekt wyposażyć w sorbenty do neutralizacji potencjalnych zanieczyszczeń.

Biorąc pod uwagę kryteria wymienione w art. 63 ust. 1 ustawy z dnia 3 października 2008 r. o udostępnianiu informacji o środowisku i jego ochronie, udziale społeczeństwa w ochronie środowiska oraz o ocenach oddziaływania na środowisko (Dz. U. z 2020 r. poz. 283 ze zm.), przeanalizowano: rodzaj, cechy i skalę przedsięwzięcia, wielkość zajmowanego terenu, zakres robót związanych z jego realizacją, prawdopodobieństwo, czas trwania, zasięg oddziaływania, możliwości ograniczenia oddziaływania oraz odwracalność oddziaływania, powiązania z innymi przedsięwzięciami, a także wykorzystanie zasobów naturalnych, różnorodność biologiczną, emisję i uciążliwości związane z eksploatacją przedsięwzięcia, gęstość zaludnienia wokół przedsięwzięcia oraz usytuowanie przedsięwzięcia względem



obszarów wymagających specjalnej ochrony ze względu na występowanie gatunków roślin, grzybów i zwierząt, ich siedlisk lub siedlisk przyrodniczych objętych ochroną, w tym obszarów Natura 2000.


Odnosząc się do art. 63 ust. 1 pkt 1 lit. a i f ww. ustawy na podstawie karty informacyjnej przedsięwzięcia ustalono, że przedmiotowe przedsięwzięcie polegać będzie na realizacji punktu zbierania odpadów na działce nr 297/1, obręb Maliniec, gmina Konin. Planowane przedsięwzięcie polegać będzie na prowadzeniu działalności w zakresie zbierania odpadów innych niż niebezpieczne. Działalność ta zlokalizowana zostanie na części ww. działki nr 297/1, dzierżawionej przez wnioskodawcę. Na terenie działki, na której planuje się zbieranie odpadów zlokalizowane są: budynek produkcyjny odlewni aluminium z zapleczem socjalno-biurowym i istniejącym miejscem magazynowania odpadów, zbiornik ppoż., zbiornik bezodpływowy, studnia głębinowa, miejsca postojowe. Teren działki jest częściowo utwardzony z istniejącymi ciągami komunikacyjnymi, pozostałą część stanowią tereny biologicznie czynne. Teren inwestycyjny jest ogrodzony. Planowane zbieranie odpadów prowadzone będzie na utwardzonym placu magazynowym o powierzchni około 50 m². Odpady magazynowane będą selektywnie w wyznaczonych miejscach w szczelnych, zabezpieczonych przed wpływem warunków atmosferycznych pojemnikach i kontenerach. Zapewniony zostanie wizyjny system kontroli miejsc magazynowania odpadów. Na terenie zakładu planowane jest zbieranie odpadów o kodach: 10 03 16, 10 10 03, 12 01 03, 12 01 04, 15 01 04, 16 01 18, 17 04 01, 17 04 02, 19 12 03 w maksymalnej ilości do 2050 Mg/rok. Łączna masa wszystkich rodzajów odpadów, które będą mogły być magazynowane w tym samym czasie wyniesie do 105 Mg. Zgodnie z art. 25 ust. 4a ustawy z dnia 14 grudnia 2012 r. o odpadach (Dz. U. 2020 r. poz. 797 ze zm.), w ramach zbierania odpadów maksymalna łączna masa wszystkich rodzajów odpadów, które w tym samym czasie mogą być magazynowane, nie może przekroczyć połowy maksymalnej łącznej masy wszystkich odpadów, które mogą być magazynowane w okresie roku. W ramach planowanej działalności wnioskodawca przewiduje przyjmowanie odpadów od podmiotów zewnętrznych oraz osób fizycznych, następnie selektywne ich magazynowanie do czasu zebrania ilości uzasadniającej transport oraz przekazywanie zainteresowanym odbiorcom, celem dalszego zagospodarowania. Przyjęte przez wnioskodawcę założenia co do rodzajów zbieranych odpadów i sposobów ich magazynowania zostały uwzględnione w warunkach niniejszej opinii. Czas magazynowania odpadów nie będzie przekraczał maksymalnych okresów określonych w przepisach ustawy o odpadach. Wnioskodawca działalność w zakresie



zbierania odpadów planuje prowadzić wyłącznie w porze dziennej, co zostało ujęte w warunkach niniejszej opinii. Wytwarzane podczas eksploatacji planowanego przedsięwzięcia odpady związane będą z prowadzoną działalnością i będą pochodziły m.in. z obsługi socjalno – bytowej pracowników. Wytwarzane odpady będą selektywnie gromadzone w zabezpieczonych przed wpływem warunków atmosferycznych pojemnikach, a następnie przekazywane do dalszego zagospodarowania uprawnionym w tym zakresie podmiotom.

Analizując kryteria wskazane w art. 63 ust. 1 pkt 3 lit. g ustawy z dnia 3 października 2008 r. o udostępnianiu informacji o środowisku i jego ochronie, udziale społeczeństwa w ochronie środowiska oraz o ocenach oddziaływania na środowisko (Dz. U. z 2020 r. poz. 283 ze zm.), z karty informacyjnej przedsięwzięcia i jej uzupełnień wynika, że w związku z planowanym przedsięwzięciem woda zużywana będzie na cele socjalno-bytowe. Woda na ten cel pobierana będzie z istniejącej na działce nr 297/1 studni głębinowej. Ścieki bytowe będą odprowadzane do zbiornika bezodpływowego, z którego będą wywożone wozem asenizacyjnym do oczyszczalni ścieków. Odpady magazynowane będą na placu magazynowym w szczelnych, zabezpieczonych przed wpływem warunków atmosferycznych pojemnikach i kontenerach. Pojemniki i kontenery umieszczone zostaną na utwardzonych powierzchniach magazynowych. Uwzględniając powyższe rozwiązania, które znalazły odzwierciedlenie w warunkach niniejszej opinii, nie przewiduje się powstawania odcieków z miejsc magazynowania odpadów. Z karty informacyjnej przedsięwzięcia wynika, iż wody opadowe i roztopowe z terenów utwardzonych oraz z połąci dachowych odprowadzane będą, po podczyszczeniu ich w separatorach, poprzez studnie chłonne do gruntu. Dodatkowo, celem zabezpieczenia przed możliwym zanieczyszczeniem środowiska gruntowo-wodnego wynikającym z funkcjonowania inwestycji, nałożono na wnioskodawcę warunek wyposażenia obiektu w sorbenty do neutralizacji potencjalnych zanieczyszczeń. Biorąc pod uwagę przyjęte przez wnioskodawcę rozwiązania techniczne i organizacyjne, nie przewiduje się negatywnego wpływu przedmiotowego przedsięwzięcia na środowisko gruntowo-wodne.

Odnosząc się do art. 63 ust. 1 pkt 1 lit. d ww. ustawy stwierdzono, że źródłami emisji substancji do powietrza na terenie zakładu będzie ruch pojazdów ciężarowych i dostawczych, a także samochodów osobowych oraz ruch ładowarki. Pomieszczenie socjalno-biurowe ogrzewane będzie kotłem o mocy do 30 kW opalany paliwem gazowym. Uwzględniając przyjęte założenia, rodzaj i skalę przedsięwzięcia,



w szczególności brak procesów produkcyjnych mogących stanowić źródło emisji substancji do powietrza oraz rodzaj medium grzewczego, należy uznać, iż realizacja przedmiotowego przedsięwzięcia nie będzie stanowiła zagrożenia dla stanu jakości powietrza w rejonie zainwestowania.

Odnosząc się do zapisów art. 63 ust. 1 pkt 3 lit. c ustawy z dnia 3 października 2008 r. o udostępnianiu informacji o środowisku i jego ochronie, udziale społeczeństwa w ochronie środowiska oraz o ocenach oddziaływania na środowisko (Dz. U. z 2020 r. poz. 283 ze zm.), z karty informacyjnej przedsięwzięcia wynika, że teren, na którym zaplanowano realizację przedsięwzięcia zlokalizowany jest w otoczeniu terenów przemysłowych. Z karty informacyjnej przedsięwzięcia wynika, iż najbliższa zabudowa mieszkaniowa podlegająca ochronie akustycznej zlokalizowana jest w odległości około 1,2 km na południe od planowanego przedsięwzięcia. Na terenie zakładu głównym źródłem hałasu emitowanego do środowiska będą poruszające się pojazdy ciężarowe, dostawcze, osobowe i ładowarka. Ruch pojazdów będzie się odbywał wyłącznie w porze dnia. Z karty informacyjnej przedsięwzięcia wynika, iż nie będzie prowadzone cięcie odpadów złomu. Biorąc pod uwagę rodzaj przedsięwzięcia, jego stosunkowo niewielką skalę, lokalizację w otoczeniu terenów przemysłowych oraz na terenie przeznaczonym w miejscowym planie zagospodarowania przestrzennego pod produkcję przemysłową, bazy i składy, nie przewiduje się aby eksploatacja przedmiotowego przedsięwzięcia powodowała przekroczenia dopuszczalnego poziomu hałasu na terenach objętych ochroną akustyczną określonych w rozporządzeniu Ministra Środowiska z dnia 14 czerwca 2007 r. w sprawie dopuszczalnych poziomów hałasu w środowisku (Dz. U. z 2014, poz. 112).


Odnosząc się do art. 63 ust. 1 pkt 2 lit. a, b, c, d, f, g, h, i, j, k ustawy z dnia 3 października 2008 r. o udostępnianiu informacji o środowisku i jego ochronie, udziale społeczeństwa w ochronie środowiska oraz o ocenach oddziaływania na środowisko (Dz. U. z 2020 r. poz. 283 ze zm.), z karty informacyjnej przedsięwzięcia wynika, że teren przedsięwzięcia nie jest zlokalizowany w pobliżu obszarów wodno-błotnych, obszarów ochronnych zbiorników wód śródlądowych, obszarów wybrzeży i środowiska morskiego, górskich, obszarów przylegających do jezior i lasów. W odległości około 16 m w kierunku południowo zachodnim od działki, na której planowane jest przedsięwzięcie znajduje się zbiornik pokopalniany Czarna Woda. Z karty informacyjnej przedsięwzięcia wynika, iż na terenie planowanego przedsięwzięcia znajduje się studnia głębinowa oraz, że ujęcie komunalne dla miasta Konina zlokalizowane jest w odległości około 4 km od przedsięwzięcia. W karcie informacyjnej przedsięwzięcia wskazano, że



przedsięwzięcie nie będzie zlokalizowane na obszarach o krajobrazie mającym znaczenie historyczne, kulturowe oraz archeologiczne oraz na obszarach uzdrowiskowych i ochrony uzdrowiskowej. Przedsięwzięcie zostanie zlokalizowane na terenie miasta Konina. Na podstawie danych zawartych w karcie informacyjnej przedsięwzięcia, w związku z realizacją przedmiotowego przedsięwzięcia nie przewiduje się przekroczenia standardów jakości środowiska. Planowane przedsięwzięcie zlokalizowane jest w obrębie Jednolitej Części Wód powierzchniowych „Kanał Ślesiński od jez. Pątnowskiego do ujścia”, o kodzie RW6000018349 i Jednolitej Części Wód Podziemnych o kodzie: PLGW600062.

Mając na względzie lokalizację, rodzaj, i skalę przedmiotowego przedsięwzięcia oraz jego oddziaływanie, zastosowane rozwiązania i technologie, a także przy założeniu realizacji określonych w sentencji warunków oraz przedstawionych w karcie informacyjnej przedsięwzięcia rozwiązań chroniących środowisko stwierdza się brak możliwości negatywnego oddziaływania na pozostające w zasięgu jednolite części wód oraz nie stwierdza się negatywnego oddziaływania przedsięwzięcia, powodującego zagrożenie dla realizacji celów środowiskowych, o których mowa w art. 56, art. 57, art. 59 i art. 61 ustawy z dnia 20 lipca 2017 r. Prawo wodne (Dz. U. z 2020 r. poz. 310 ze zm.), a określonych dla tych części wód w „Planie gospodarowania wodami na obszarze dorzecza Odry, przyjętym rozporządzeniem Rady Ministrów z dnia 18 października 2016 r. (Dz. U. z 2016 r. poz. 1967).

Z uwagi na rodzaj, skalę oraz lokalizację planowanego przedsięwzięcia, odnosząc się do przepisów art. 63 ust. 1 pkt 1 lit. e ustawy ooś należy stwierdzić, że zakład nie należy do zakładów o dużym ani o zwiększonym ryzyku wystąpienia poważnej awarii wskazanych w rozporządzeniu Ministra Rozwoju z dnia 29 stycznia 2016 r. w sprawie rodzajów i ilości znajdujących się w zakładzie substancji niebezpiecznych, decydujących o zaliczeniu zakładu do zakładu o zwiększonym lub dużym ryzyku wystąpienia poważnej awarii przemysłowej (Dz. U. z 2016 r. poz. 138). Eksploatacja przedsięwzięcia, przy uwzględnieniu stosowanych technologii oraz realizacji zgodnie z obowiązującymi przepisami i normami spowoduje, że ryzyko wystąpienia katastrofy budowlanej będzie ograniczone. Ze względu na położenie geograficzne przedsięwzięcie nie jest zagrożone ryzykiem katastrofy naturalnej, w szczególności w wyniku wystąpienia: trzęsień ziemi, powodzi czy osuwisk. Przedsięwzięcie będzie zaadaptowane do zmieniających się warunków klimatycznych i możliwych zdarzeń ekstremalnych poprzez planowane rozwiązania konstrukcyjno-budowlane. Uwzględniając rodzaj i skalę przedsięwzięcia należy stwierdzić, że przedsięwzięcie nie wpłynie znacząco na zmiany klimatu na etapie




realizacji, eksploatacji i likwidacji.

Uwzględniając przepisy art. 63 ust. 1 pkt 1 lit. b oraz pkt 3 lit. f ustawy z dnia 3 października 2008 r. o udostępnianiu informacji o środowisku i jego ochronie, udziale społeczeństwa w ochronie środowiska oraz o ocenach oddziaływania na środowisko (Dz. U. z 2020 r. poz. 283 ze zm.), biorąc pod uwagę charakter, skalę oraz lokalizację przedsięwzięcia, nie przewiduje się znaczących powiązań z innymi przedsięwzięciami, ani kumulowania się oddziaływań planowanego przedsięwzięcia i innych przedsięwzięć.

Uwzględniając kryteria, o których mowa w art. 63 ust.1 pkt 1 lit. c ww. ustawy należy stwierdzić, iż eksploatacja przedsięwzięcia nie będzie wiązała się z nadmiernym wykorzystaniem zasobów naturalnych oraz wpływem na bioróżnorodność.

Mając na uwadze art. 63 ust. 1 pkt 2 lit. e ustawy z dnia 3 października 2008 r. o udostępnianiu informacji o środowisku i jego ochronie, udziale społeczeństwa w ochronie środowiska oraz o ocenach oddziaływania na środowisko (Dz. U. z 2020 r. poz. 283 ze zm.), na podstawie przedstawionych materiałów stwierdzono, że teren planowanego przedsięwzięcia zlokalizowany jest poza obszarami chronionymi na podstawie ustawy z dnia 16 kwietnia 2004 r. o ochronie przyrody (Dz. U. z 2020 r. poz. 55, z późn. zm.); najbliższą położoną obszarową formą ochrony przyrody jest obszar chronionego krajobrazu Powidzko-Bieniszewski, oddalony o ok. 2,4 km; najbliższymi położonymi obszarami Natura 2000 są: Ostoja Nadwarciańska PLH300009 i Dolina Środkowej Warty PLB300002, oddalone o ok. 3,1 km. Przedmiotowe przedsięwzięcie będzie zlokalizowane na terenach przemysłowych na północno-wschodnim brzegu zbiornika pokopalnianego o nazwie Czarna Woda, powstałego po eksploatacji odkrywki węgla brunatnego Gosławice. Realizacja przedsięwzięcia nie będzie wiązać się z wycinką drzew lub krzewów. W otoczeniu przedsięwzięcia znajdują się tereny przemysłowe – dawny kompleks Fabryki Urządzeń Górnictwa Odkrywkowego. Mając na względzie lokalizację planowanego przedsięwzięcia poza obszarami chronionymi, na terenach przemysłowych oraz brak konieczności wycinki drzew i krzewów, nie przewiduje się znaczącego negatywnego oddziaływania przedsięwzięcia na środowisko przyrodnicze, w tym na różnorodność biologiczną, rozumianą jako liczebność i kondycję populacji występujących gatunków, w szczególności chronionych, rzadkich lub ginących gatunków roślin, zwierząt i grzybów oraz ich siedlisk. Realizacja przedsięwzięcia nie wpłynie także na obszary chronione, a w szczególności na siedliska przyrodnicze, gatunki roślin i zwierząt oraz ich siedliska, dla których ochrony zostały wyznaczone obszary Natura 2000, a także nie spowoduje pogorszenia integralności poszczególnych obszarów Natura 2000 lub ich powiązań z innymi obszarami. Ponadto przedsięwzięcie



nie spowoduje utraty i fragmentacji siedlisk oraz nie wpłynie niekorzystnie na korytarze ekologiczne i funkcję ekosystemu.


Zgodnie z art. 63 ust. 1 pkt 3 ustawy z dnia 3 października 2008 r. o udostępnianiu informacji o środowisku i jego ochronie, udziale społeczeństwa w ochronie środowiska oraz o ocenach oddziaływania na środowisko (Dz. U. z 2020 r. poz. 283 ze zm.) przeanalizowano zasięg, wielkość i złożoność oddziaływania, jego prawdopodobieństwo, czas trwania, częstotliwość i odwracalność, możliwości ograniczenia oddziaływania, a także możliwość powiązań z innymi przedsięwzięciami ustalono, że realizacja planowanego przedsięwzięcia nie pociągnie za sobą zagrożeń dla środowiska i przedmiotowe przedsięwzięcie nie będzie transgranicznie oddziaływać na środowisko.

Z uwagi na charakter i stopień złożoności oddziaływania, rodzaj i skalę przedsięwzięcia oraz brak znacząco negatywnego wpływu na obszary wymagające specjalnej ochrony ze względu na występowanie gatunków roślin, grzybów i zwierząt, ich siedlisk lub siedlisk przyrodniczych objętych ochroną, dla przedmiotowego przedsięwzięcia, nie ma potrzeby przeprowadzenia oceny oddziaływania na środowisko.

Pismem znak: OŚ.6220.16.2020 z dnia 22.10.2020 r. zgodnie z art. 10 § 1 oraz art. 49 ustawy z dnia 14 czerwca 1960 r. Kodeks postępowania administracyjnego (Dz. U. z 2020 r. poz. 256 ze zm.) w związku z art. 74 ust. 3 ustawy z dnia 3 października 2008 r. o udostępnianiu informacji o środowisku i jego ochronie, udziale społeczeństwa w ochronie środowiska oraz o ocenach oddziaływania na środowisko (Dz. U. z 2020 r. poz. 283 ze zm.) poinformowano strony postępowania o możliwości zapoznania się ze zgromadzonym materiałem oraz o możliwości wypowiedzenia się co do zebranych dowodów i materiałów oraz zgłoszonych żądań. Strony nie wniosły żadnych uwag.

W myśl art. 104 ustawy z dnia 14 czerwca 1960 r. Kodeks postępowania administracyjnego (Dz. U. z 2020 r. poz. 256 ze zm.) organ administracji publicznej załatwia sprawę przez wydanie decyzji, chyba że przepisy kodeksu stanowią inaczej. Decyzje rozstrzygają sprawę co do jej istoty w całości lub w części albo w inny sposób kończą sprawę w danej instancji.

Mając powyższe na uwadze orzeczono jak w sentencji.



POUCZENIE

Na niniejszą decyzję przysługuje stronie odwołanie do Samorządowego Kolegium Odwoławczego w Koninie za pośrednictwem Prezydenta Miasta Konina w terminie 14 dni od daty jej doręczenia.

Zgodnie z art. 127a ustawy z dnia 14 czerwca 1960 r. Kodeks postępowania administracyjnego (Dz. U. z 2020 r. poz. 256 ze zm.) - w trakcie biegu terminu do wniesienia odwołania strona może zrzec się prawa do wniesienia odwołania wobec organu administracji publicznej, który wydał decyzję.


Z dniem doręczenia organowi administracji publicznej oświadczenia o zrzeczeniu się prawa do wniesienia odwołania przez ostatnią ze stron postępowania, decyzja staje się ostateczna i prawomocna. Powyższe oznacza, iż decyzja podlega natychmiastowemu wykonaniu oraz brak jest możliwości złożenia odwołania do organu wyższego stopnia i zaskarżenia do Wojewódzkiego Sądu Administracyjnego.

Nie jest możliwe skuteczne cofnięcie oświadczenia o zrzeczeniu się prawa do wniesienia odwołania.

z up. Prezydenta Miasta Konina
Elżbieta Niewiadomska
Kierownik
Wydziału Ochrony Środowiska

Załączniki:

Załącznik nr 1: Charakterystyka przedsięwzięcia – „Prowadzenie działalności w zakresie zbierania odpadów zlokalizowanego na działce oznaczonej nr ewid. 297/1 obręb Maliniec w Koninie”.



Otrzymują:

1. TETHYS Sp. z o.o.
ul. Przemysłowa 83H, 62-510 Konin
2. Strony postępowania administracyjnego poprzez obwieszczenie na podstawie art. 74 ust. 3 ustawy o udostępnianiu informacji o środowisku i jego ochronie, udziale społeczeństwa w ochronie środowiska oraz ocenach oddziaływania na środowisko (Dz. U. z 2020 r. poz. 283 ze zm.) oraz art. 49 ustawy Kodeks postępowania administracyjnego (Dz. U. z 2020 r. poz. 256 ze zm.)
3. a/a T.J.

Do wiadomości:

1. Regionalny Dyrektor Ochrony Środowiska w Poznaniu
ul. J. H. Dąbrowskiego 79, 60-529 Poznań (za pośrednictwem ePUAP)
2. Państwowy Powiatowy Inspektor Sanitarny
ul. Staszica 16, 62-500 Konin (za pośrednictwem ePUAP)
3. Państwowe Gospodarstwo Wodne Wody Polskie
Zarząd Zlewni w Kole
ul. Prusa 3, 62-600 Koło (za pośrednictwem ePUAP)

Pobrano opłatę skarbową w wysokości 205,00 zł (słownie złotych: dwieście pięć 00/100).



Załącznik nr 1 do Decyzji nr 9 znak OŚ.6220.16.2020 z dnia 30.11.2020 r.

Charakterystyka przedsięwzięcia – „Prowadzenie działalności w zakresie zbierania odpadów zlokalizowanego na działce oznaczonej nr ewid. 297/1 obręb Maliniec w Koninie”.

Planowane przedsięwzięcie polegać ma na prowadzeniu punktu zbierania odpadów metali żelaznych i nieżelaznych na terenie działki nr 297/1 obręb Maliniec, gmina Konin. Na terenie inwestycyjnym prowadzona jest działalność gospodarcza – odlewnia aluminium. Powierzchnia działki pod planowane przedsięwzięcie wynosi 0,42 ha, natomiast odpady od momentu przyjęcia będą segregowane i umieszczane na utwardzonym placu magazynowym o wymiarach 10 m x 5 m, o łącznej powierzchni użytkowej 50 m². Na placu posadowione będą kontenery stalowe o wymiarach 6 m x 2,5 m, wysokości 2,5 m i pojemności maksymalnej 12 ton oraz pojemniki stalowe o wymiarach 1 m x 1 m, wysokości 0,8 m i pojemności maksymalnej 0,5 tony. Zbierane odpady będą pochodzić od podmiotów gospodarczych jak również od osób fizycznych. Planuje się przywożenie ich na teren zakładu z wykorzystaniem własnych środków transportu (dopuszcza się również transport przez podmioty posiadające odpowiednie zezwolenia w zakresie transportu odpadów). Odpady zbierane będą w sposób selektywny i umieszczane do odpowiednio przystosowanych oraz opisanych właściwym kodem odpadu, kontenerów i pojemników stalowych. Na terenie zakładu planowane jest zbieranie odpadów o kodach: 10 03 16, 10 10 03, 12 01 03, 12 01 04, 15 01 04, 16 01 18, 17 04 01, 17 04 02, 19 12 03 w maksymalnej ilości do 2050 Mg/rok. Największa masa odpadów, które mogą być magazynowane w tym samym czasie w miejscu do tego przeznaczonym wyniesie 105,00 Mg. Zapewniony zostanie wizyjny system kontroli miejsc magazynowania odpadów. Odpady przyjmowane będą do czasu zebrania ilości uzasadniającej transport, a następnie przekazywane odbiorcom mającym odpowiednie zezwolenia na przetwarzanie odpadów, w zakresie odzysku, unieszkodliwiania lub zbierania odpadów. Planuje się pracę zakładu w dni robocze w godzinach 7:00 – 15:00 oraz zatrudnienie 2 pracowników. Dla całego zakładu szacunkowe zapotrzebowanie na wodę wynosi 10 m³/ rok. Woda dostarczana będzie ze studni głębinowej zlokalizowanej na terenie zakładu Rafał Nowacki THEMISTO i używana na cele utrzymania czystości obiektów oraz na cele socjalno-bytowe zatrudnionej obsługi. Przedsięwzięcie realizowane będzie z wykorzystaniem rozwiązań chroniących środowisko oraz minimalizujących negatywne oddziaływanie inwestycji na środowisko, między innymi:



- usytuowanie kontenerów na utwardzonym placu,
- stosowanie sorbentów w miejscu zbierania odpadów,
- stosowanie zabezpieczeń uniemożliwiających dostęp osobom postronnym,
- kontrola i rejestracja masy odpadów,
- stosowanie odpowiednio przystosowanych kontenerów i pojemników do magazynowania danego rodzaju odpadu, oznaczonych zgodnie z kodem właściwego odpadu,
- zgromadzone odpady będą przekazywane uprawnionym podmiotom do ich przetwarzania lub zbierania,
- wody opadowe i roztopowe będą oczyszczane w separatorach i wprowadzane do gruntu poprzez studnie chłonne,
- ścieki bytowe odprowadzane do istniejącego zbiornika bezodpływowego.

Z karty informacyjnej wynika, iż ww. przedsięwzięcie nie powinno mieć istotnego wpływu na środowisko.

z up. Prezydenta Miasta Konina
Elżbieta Niewiadomska
Kierownik
Wydziału Ochrony Środowiska

Strony postępowania administracyjnego zawiadomione poprzez obwieszczenie na podstawie art. 74 ust. 3 ustawy o udostępnianiu informacji o środowisku i jego ochronie, udziale społeczeństwa w ochronie środowiska oraz oceny oddziaływania na środowisko (Dz. U. z 2020 r. poz. 283 ze zm.) oraz art. 49 ustawy Kodeks postępowania administracyjnego (Dz. U. z 2020 r. poz. 256 ze zm.).

Właściciele działek nr: 300, 292/3, 297/8, 292/4, 299, 295/2, 290/4, 297/1, 292/7, 290/3, 296/2, 295/1, 297/6, 292/5, 294/1, 286/16, 294/2, 296/1 obręb Maliniec w Koninie.

