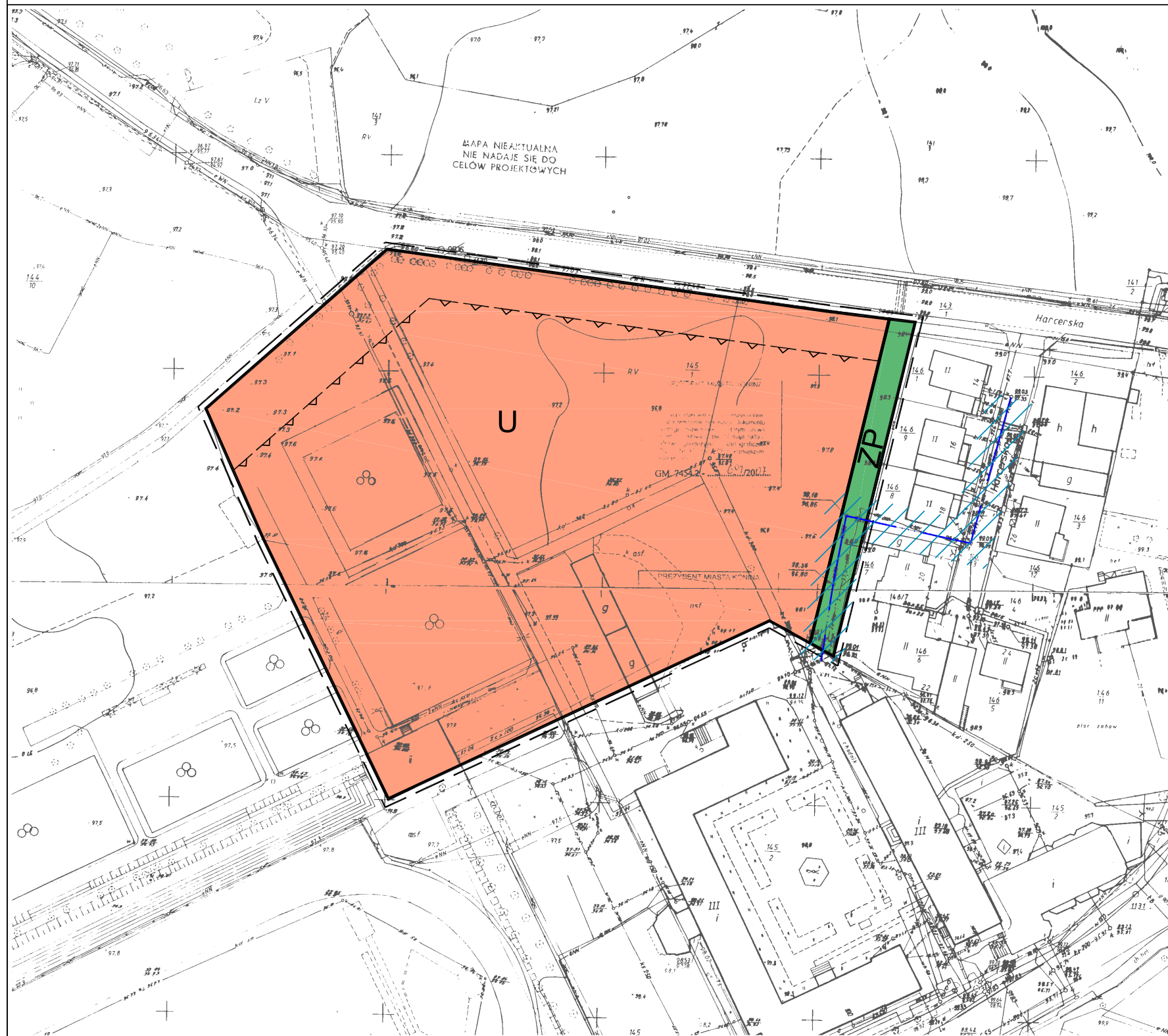
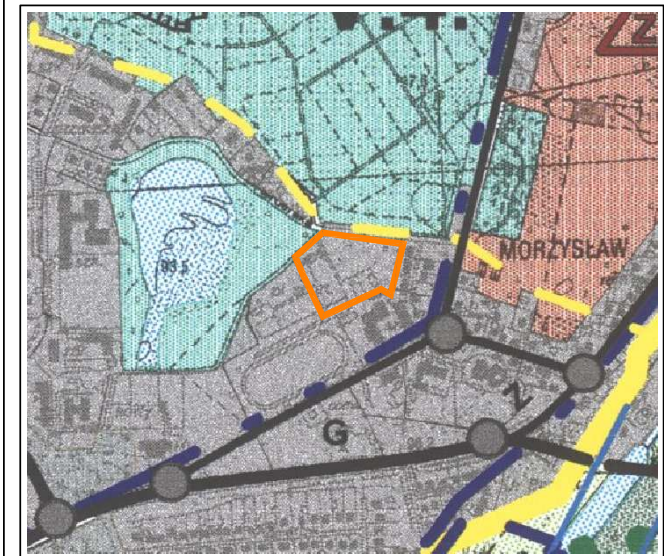


MIEJSCOWY PLAN ZAGOSPODAROWANIA PRZESTRZENNEGO MIASTA KONINA - REJON ULICY HARCERSKIEJ



WYRYS ZE STUDIUM UWARUNKOWAŃ I KIERUNKÓW
ZAGOSPODAROWANIA PRZESTRZENNEGO SKALA 1:10000



LEGENDA:

KIERUNKI ZAGOSPODAROWANIA PRZESTRZENI SPOŁECZNO-GOSPODARZEJ

PRZESTRZEN ZAGOSPODAROWANA

TERENY ZARZĘDZOWANE, O FUNKCJACH MIESZKANIOWYCH,
USŁUGOWYCH, PRODUKCYJNYCH I GOSPODARZYCH,
PRZEDYMYWANE DO POPRAWY STANDARDU

STREFY POLITYKI PRZESTRZENNEJ

- I PR - PRZEMYSŁU I REKULTYWACJI
- II SP - ŚRODOWISKA PRZESZŁAŁCONEGO
- III P - PRZEMYSŁU
- IV DG - DZIAŁALNOŚCI GOSPODARZEJ
- V M - MIESZKANIOWA
- VI E - EKOLOGICZNA
- VII S - STARYMIĘSKA
- VIII R - ROZWOJU WIEKOFUNKCYJNEGO

III. 2. PODSTREFY POLITYKI PRZESTRZENNEJ
(nr strefy, nr kolejny podstrefy)

OZNACZENIA:

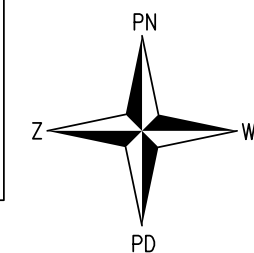
- GRANICA PLANU
- LINIE ROZGRANICZAJĄCE TERENY O RÓŻNYM
PRZEZNACZENIU LUB RÓŻNYCH ZASADACH
ZAGOSPODAROWANIA
- NIEPRZEKACZALNA LINIA ZABUDOWY

— ISTNIEJĄCA SIEĆ KANALIZACJI SANITARNEJ Ø200

— OBSZAR PASA OCHRONNEGO INFRASTRUKTURY TECHNICZNEJ

U TERENY ZABUDOWY USŁUGOWEJ

ZP TERENY ZIELENI URZĄDZONEJ



SKALA 1:1000

Załącznik nr 1 do uchwały nr
Rady Miasta Konina z dnia