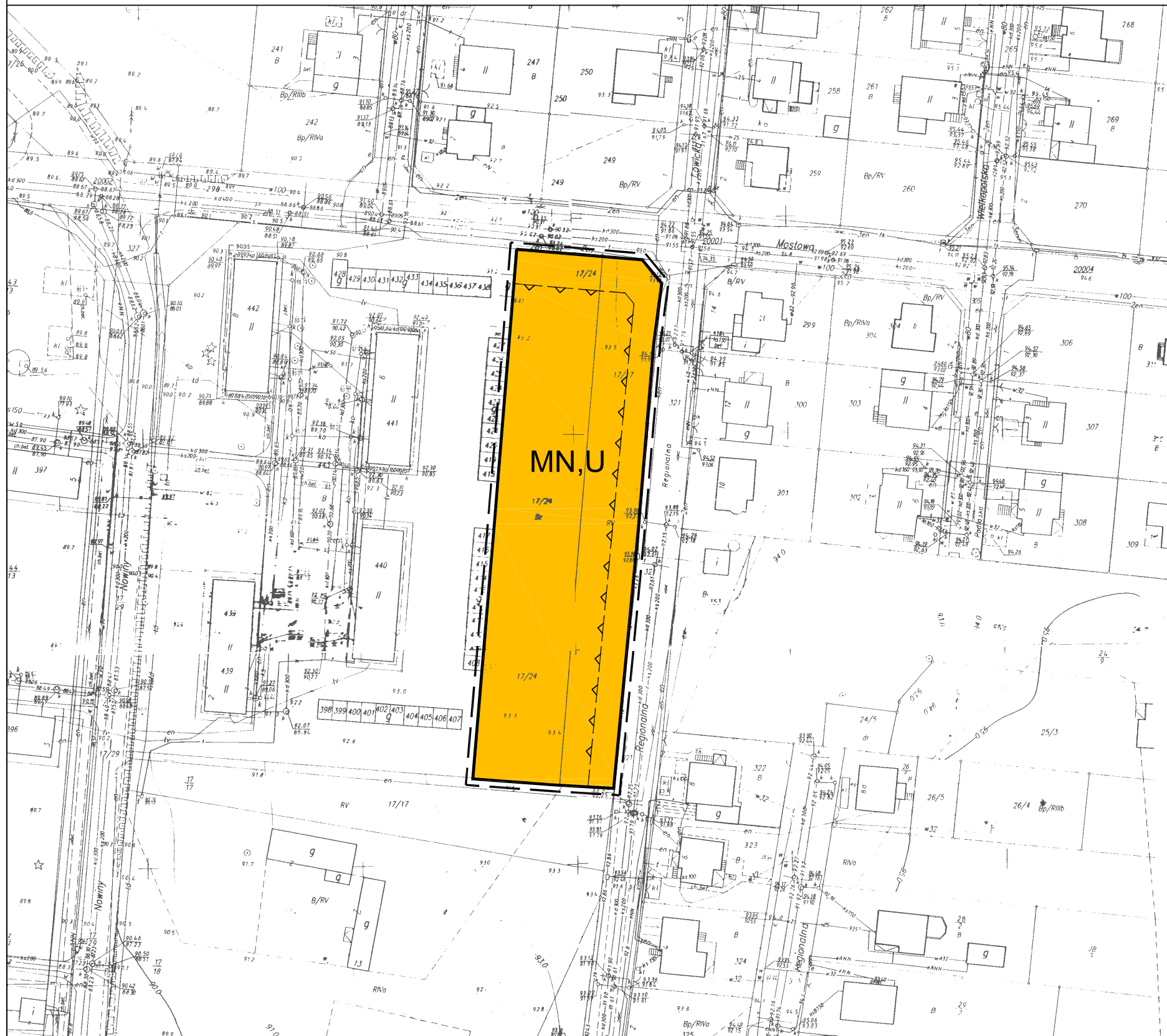
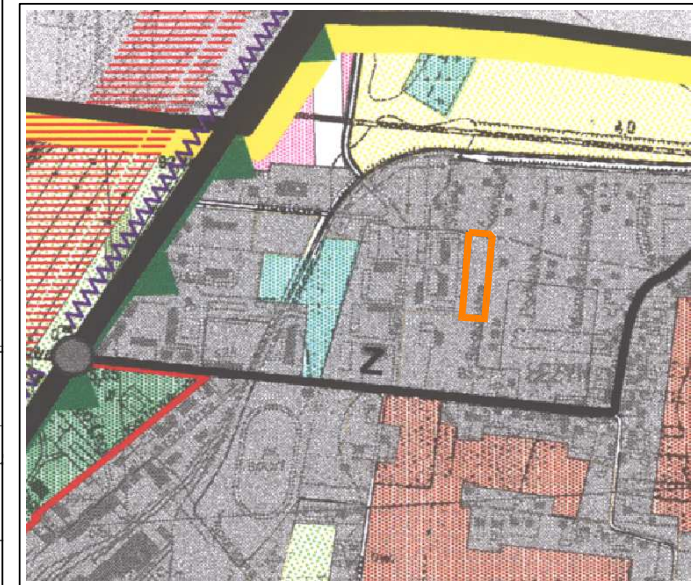


MIJSCOWY PLAN ZAGOSPODAROWANIA PRZESTRZENNEGO MIASTA KONINA - W REJONIE ULIC MOSTOWEJ I REGIONALNEJ



WYRYS ZE STUDIUM UWARUNKOWAŃ I KIERUNKÓW ZAGOSPODAROWANIA PRZESTRZENNEGO SKALA 1:10000



LEGENDA:

KIERUNKI ZAGOSPODAROWANIA PRZESTRZENI SPOLECZNO-GOSPODARZEJ

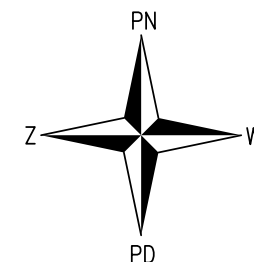
PRZESTRZEN ZAGOSPODAROWANA

- TERENY ZAMIESZKAWANE, O FUNKCJACH MIESZKANIOWYCH, USŁUGOWYCH, PRODUKCYJNYCH I GOSPODARZYCH, PRZEWIDYWANE DO POPRAWY STANDARDU
- STREFY POLITYKI PRZESTRZENNEJ
 - I PR - PRZEMYSŁU I REKULTYMACJI
 - II SP - ŚRODOWISKA PRZEKSZTAŁCENEGO
 - III P - PRZEMYSŁU
 - IV DG - DZIAŁALNOŚCI GOSPODARZEJ
 - V M - MIESZKANIOWA
 - VI E - EKOLOGICZNA
 - VII S - STAROMEJSKA
 - VIII R - ROZWOJU WIEKOFUNKCYJNEGO
- III. 2. PODSTREFY POLITYKI PRZESTRZENNEJ (nr strefy, nr kolejnej podstrefy)

OZNACZENIA:

- GRANICE PLANU
- LINIE ROZGRANICZAJĄCE TERENY O RÓŻNYM PRZEZNACZENIU I RÓŻNYCH ZASADACH ZAGOSPODAROWANIA
- NIEPRZEKRACZALNA LINIA ZABUDOWY

MN,U TERENY ZABUDOWY MIESZKANIOWEJ JEDNORODZINNEJ, USŁUGOWEJ



SKALA 1:1000

Załącznik nr 1 do uchwały nr Rady Miasta Konina z dnia