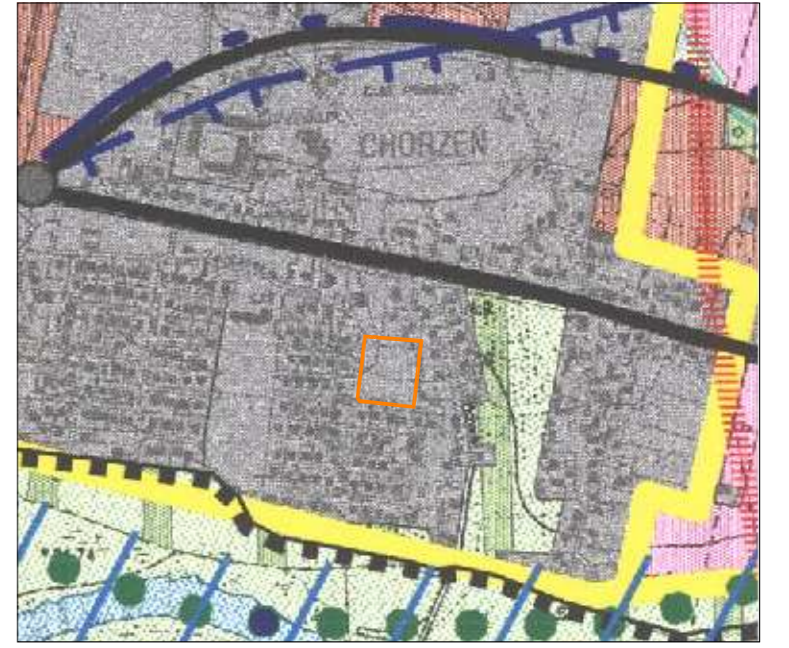


MIEJSCOWY PLAN ZAGOSPODAROWANIA PRZESTRZENNEGO MIASTA KONINA - REJON ULICY ŻEGLARSKIEJ

WYRYS ZE STUDIUM UWARUNKOWAŃ I KIERUNKÓW ZAGOSPODAROWANIA PRZESTRZENNEGO SKALA 1:10000



LEGENDA:

KIERUNKI ZAGOSPODAROWANIA PRZESTRZENI SPOŁECZNO-GOSPODARCZEJ	
PRZESTRZEN ZAGOSPODAROWANA	
	TERENY ZAKWAZDOWANE, O UNIKALNYCH WŁAŚCIWOŚCIACH I SPECYFICZNYCH PROBLEMACH I WYMAGANIACH, PRZEDWIDUJĄCE DO KIERUNKI STANOWISKA
	STREŻY POLITYKI PRZESTRZENNEJ
	PRZEMISŁU REKULTYMACJI
	PRZEMISŁU PRZEMISŁOWO-REMONTOWEGO
	PRZEMISŁU
	PRZEMISŁU PRZEMISŁOWO-REMONTOWEGO
	PRZEMISŁU PRZEMISŁOWO-REMONTOWEGO
	PRZEMISŁU PRZEMISŁOWO-REMONTOWEGO
	PRZEMISŁU PRZEMISŁOWO-REMONTOWEGO
	PRZEMISŁU PRZEMISŁOWO-REMONTOWEGO
	PRZEMISŁU PRZEMISŁOWO-REMONTOWEGO
	PRZEMISŁU PRZEMISŁOWO-REMONTOWEGO
	PRZEMISŁU PRZEMISŁOWO-REMONTOWEGO
	PRZEMISŁU PRZEMISŁOWO-REMONTOWEGO
	PRZEMISŁU PRZEMISŁOWO-REMONTOWEGO
	PRZEMISŁU PRZEMISŁOWO-REMONTOWEGO
	PRZEMISŁU PRZEMISŁOWO-REMONTOWEGO
	PRZEMISŁU PRZEMISŁOWO-REMONTOWEGO
	PRZEMISŁU PRZEMISŁOWO-REMONTOWEGO
	PRZEMISŁU PRZEMISŁOWO-REMONTOWEGO
	PRZEMISŁU PRZEMISŁOWO-REMONTOWEGO
	PRZEMISŁU PRZEMISŁOWO-REMONTOWEGO
	PRZEMISŁU PRZEMISŁOWO-REMONTOWEGO
	PRZEMISŁU PRZEMISŁOWO-REMONTOWEGO
	PRZEMISŁU PRZEMISŁOWO-REMONTOWEGO
	PRZEMISŁU PRZEMISŁOWO-REMONTOWEGO
	PRZEMISŁU PRZEMISŁOWO-REMONTOWEGO
	PRZEMISŁU PRZEMISŁOWO-REMONTOWEGO
	PRZEMISŁU PRZEMISŁOWO-REMONTOWEGO
	PRZEMISŁU PRZEMISŁOWO-REMONTOWEGO
	PRZEMISŁU PRZEMISŁOWO-REMONTOWEGO
	PRZEMISŁU PRZEMISŁOWO-REMONTOWEGO

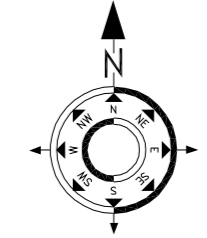
OZNACZENIA:

- GRANICA PLANU
- LINIE ROZGRANICZAJĄCE TERENY O RÓŻNYM PRZEZNACZENIU LUB RÓŻNYCH ZASADACH ZAGOSPODAROWANIA
- NIEPRZEKACZALNA LINIA ZABUDOWY
- LINIE PODZIAŁU WEWNĘTRZNEGO - ORIENTACYJNE

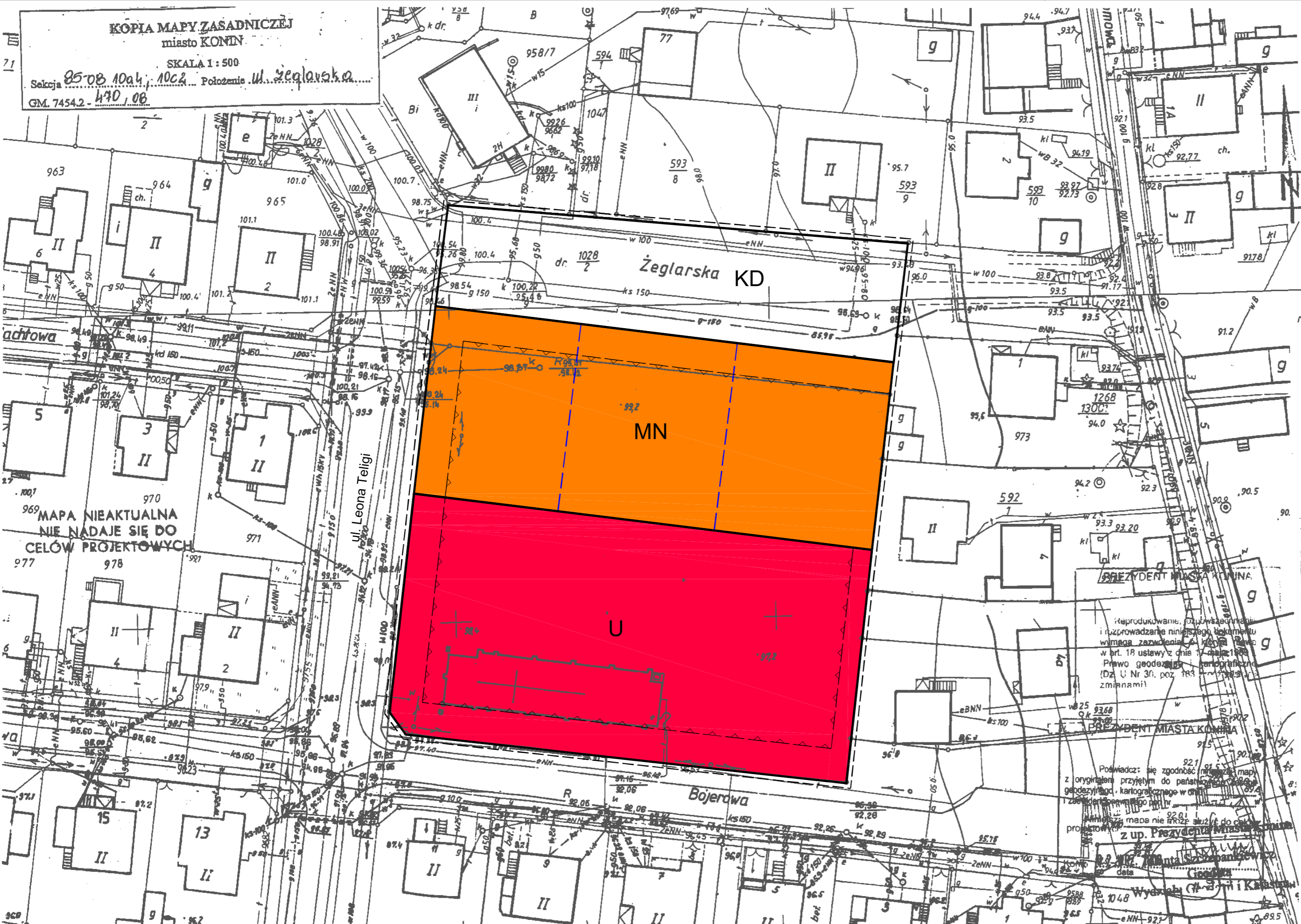
- MN TERENY ZABUDOWY MIESZKANIOWEJ JEDNORODZINNEJ
- U TERENY ZABUDOWY USŁUGOWEJ
- KD TERENY DROGI PUBLICZNEJ KLASY DROGI DOJAZDOWEJ

Reprodukowanie, kopiowanie i rozprowadzanie niniejszego dokumentu wymaga zezwolenia z dnia 17.01.2018 r. w br. 18 us. 1 z dnia 17.01.2018 r. Prawo geodezyjne i kartograficzne (Dz. U. Nr 30, poz. 183 z późn. zmianami)

Podświadczam, że zgodność niniejszej mapy z oryginałem przyjętym do parafowania przez geodezyjny i kartograficzny w dniu 17.01.2018 r. i że identyfikacja tego mapy z up. Prezydenta Miasta Konina



SKALA 1:500
Załącznik nr 1 do uchwały nr
Rady Miasta Konina z dnia



KOPIA MAPY ZASADNICZEJ
miasto KONIN
SKALA 1:500
Sektora 95-08 10a4, 10c2 Położenie ul. Żeglarska
GM. 7454.2-490,08

MAPA NIEAKTUALNA
NIE NADAJE SIĘ DO
CELÓW PROJEKTOWYCH