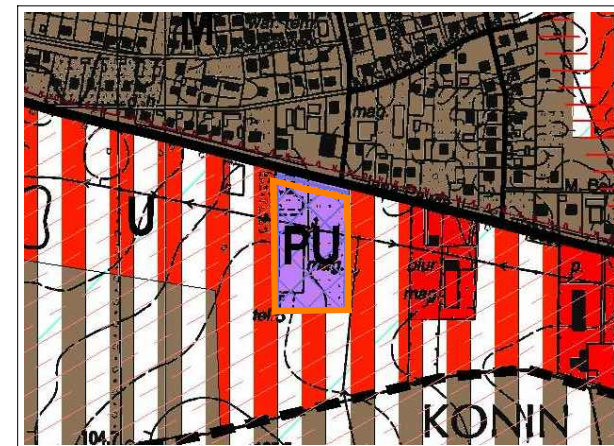


# MIEJSCOWY PLAN ZAGOSPODAROWANIA PRZESTRZENNEGO MIASTA KONINA W REJONIE ULICY JANA PAWŁA II SKALA 1:1000






WYRYS ZE STUDIUM UWARUNKOWAŃ I KIERUNKÓW  
ZAGOSPODAROWANIA PRZESTRZENNEGO MIASTA KONINA  
SKALA 1:10000



OZNACZENIE GRANIC OBSZARU OBJĘTEGO  
ZMIANĄ PLANU MIEJSCOWEGO






## OBOWIĄZUJĄCE USTALENIA PLANU

-  GRANICE PLANU
-  LINIE ROZGRANICZAJĄCE TERENY O RÓŻNYM PRZEZNACZENIU  
LUB RÓŻNYCH ZASADACH ZAGOSPODAROWANIA
-  NIEPRZEKRACZALNA LINIA ZABUDOWY

## PRZEZNACZENIE TERENU

-  **UC** TEREN ROZMIESZCZENIA OBIEKTÓW HANDLOWYCH O POWIERZCHNI  
SPRZEDAŻY POWYŻEJ 2000m<sup>2</sup> ORAZ ZABUDOWY USŁUGOWEJ
-  **KD-Z** TEREN DROGI PUBLICZNEJ - KLASY DROGI ZBIORCZEJ

## OZNACZENIA GRAFICZNE MAJĄCE CHARAKTER INFORMACYJNY

-  **SN 15kV** SIEĆ ELEKTROENERGETYCZNA O NAPIĘCIU 15 kV
-  PAS TECHNOLOGICZNY LINII ENERGETYCZNEJ 15kV
-  GRANICA OBSZARU SPECJALNEJ OCHRONY PTAKÓW NATURA 2000  
DOLINA ŚRODKOWEJ WARTY - KOD PLB300002

Załącznik nr 1 do uchwały nr 118  
Rady Miasta Konina z dnia 27.05.2015r.

