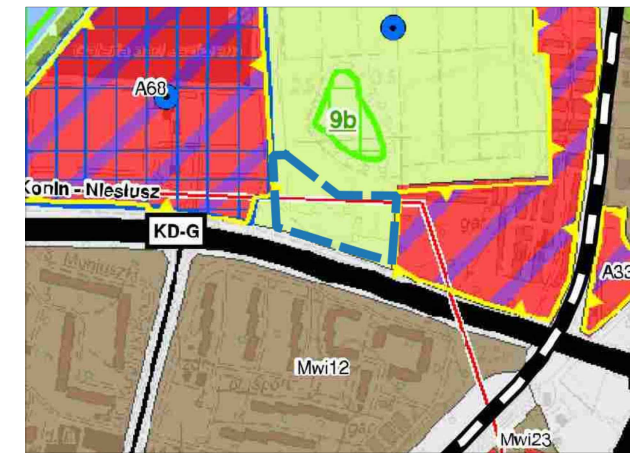




# MIEJSCOWY PLAN ZAGOSPODAROWANIA PRZESTRZENNEGO MIASTA KONINA DLA WYBRANYCH TERENÓW POŁOŻONYCH NA 7 OSIEDLACH SKALA 1:1000





WYRYS ZE STUDIUM UWARUNKOWAŃ I KIERUNKÓW  
ZAGOSPODAROWANIA PRZESTRZENNEGO MIASTA KONINA  
SKALA 1:10000

OZNACZENIE GRANIC OBSZARU OBJĘTEGO  
ZMIANĄ PLANU MIEJSCOWEGO




## OBOWIĄZUJĄCE USTALENIA PLANU

-  GRANICA OBSZARU OBJĘTEGO PLANEM MIEJSCOWYM
-  LINIE ROZGRANICZAJĄCE TERENY O RÓŻNYM PRZEZNACZENIU  
LUB RÓŻNYCH ZASADACH ZAGOSPODAROWANIA

## PRZEZNACZENIE TERENU

-  ZD TERENY OGRODÓW DZIAŁKOWYCH
-  ZN TERENY ZIELENI NISKIEJ

## OZNACZENIA GRAFICZNE MAJĄCE CHARAKTER INFORMACYJNY

-  6 WYMIARY
-  STREFA OCHRONNA OD LINII ELEKTROENERGETYCZNEJ
-  LINIA ELEKTROENERGETYCZNA WYSOKIEGO NAPIĘCIA 110kV

Załącznik nr 5 do uchwały Nr 801  
Rady Miasta Konina z dnia 28.09.2022 r.

