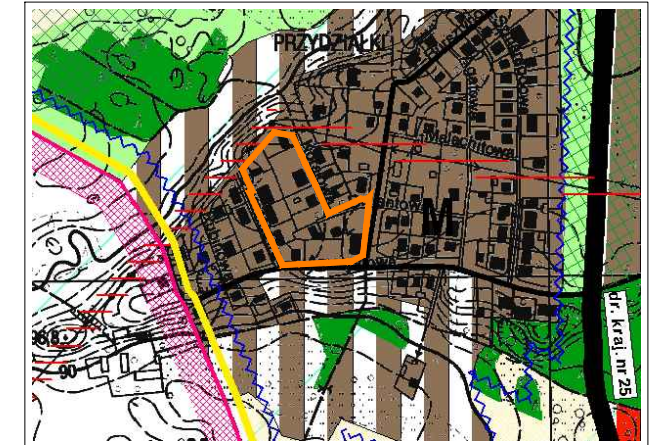
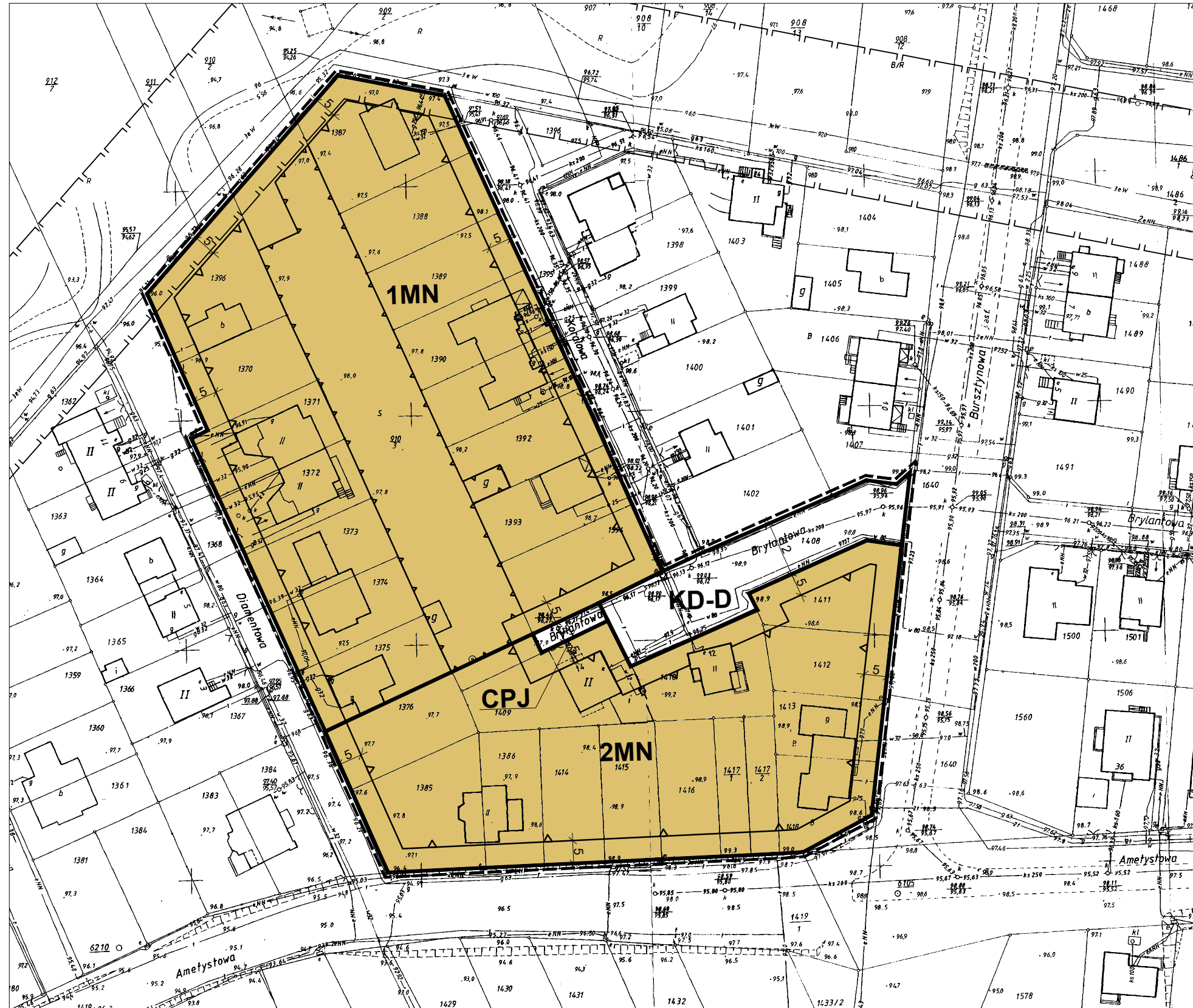



MIEJSCOWY PLAN ZAGOSPODAROWANIA PRZESTRZENNEGO MIASTA KONINA W REJONIE ULIC KORALOWEJ I DZIAŁKOWEJ  
SKALA 1:1000












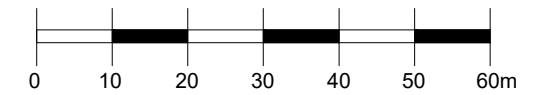
WYRYS ZE STUDIUM UWARUNKOWAŃ I KIERUNKÓW  
ZAGOSPODAROWANIA PRZESTRZENNEGO MIASTA KONINA  
SKALA 1:10000



OZNACZENIE GRANIC OBSZARU OBJĘTEGO  
ZMIANĄ PLANU MIEJSCOWEGO

**LEGENDA:**

-  GRANICE PLANU
-  LINIE ROZGRANICZAJĄCE TERENY O RÓŻNYM PRZEZNACZENIU I RÓŻNYCH ZASADACH ZAGOSPODAROWANIA
-  NIEPRZEKACZALNE LINIE ZABUDOWY
-  NIEPRZEKACZALNE LINIE ZABUDOWY DLA ZABUDOWY MIESZKANIOWEJ
-  NIEPRZEKACZALNE LINIE ZABUDOWY DLA ZABUDOWY GOSPODARCZEJ
-  GRANICA OBSZARU PASA TECHNOLOGICZNEGO INFRASTRUKTURY TECHNICZNEJ
-  **MN** TERENY ZABUDOWY MIESZKANIOWEJ JEDNORODZINNEJ
-  **KDD** TEREN DROGI PUBLICZNEJ KLASY DROGI DOJAZDOWEJ
-  **CPJ** TEREN CIĄGU PIESZO-JEZDNEGO



Załącznik nr 2 do uchwały nr .....  
Rady Miasta Konina z dnia .....