

MIEJSCOWY PLAN ZAGOSPODAROWANIA PRZESTRZENNEGO MIASTA KONINA DLA WYBRANYCH OBSZARÓW

SKALA 1:1000

OBSZAR POŁOŻONY NA STARÓWCE









WYRYS ZE STUDIUM UWARUNKOWAŃ I KIERUNKÓW
ZAGOSPODAROWANIA PRZESTRZENNEGO MIASTA KONINA
SKALA 1:10000



 OZNACZENIE GRANIC OBSZARU OBJĘTEGO
ZMIANĄ PLANU MIEJSCOWEGO



LEGENDA:

-  GRANICE OBSZARU OBJĘTEGO PLANEM MIEJSCOWYM
-  LINIE ROZGRANICZAJĄCE TERENY O RÓŻNYM PRZEZNACZENIU LUB RÓŻNYCH ZASADACH ZAGOSPODAROWANIA
-  OBOWIĄZUJĄCE LINIE ZABUDOWY
-  **MW,U** TEREN ZABUDOWY MIESZKANIOWEJ WIELORODZINNEJ I USŁUG
-  OBIEKTY WPISANE DO REJESTRU ZABYTKÓW
-  GRANICA OBSZARU, OBEJMUJĄCEGO TERENY NARAŻONE NA ZALENIĘ W PRZYPADKU ZNISZCZENIA LUB SZKODZENIA WAŁU PRZECIWPOWODZIWEGO



Załącznik nr 1 do uchwały nr
Rady Miasta Konina z dnia