

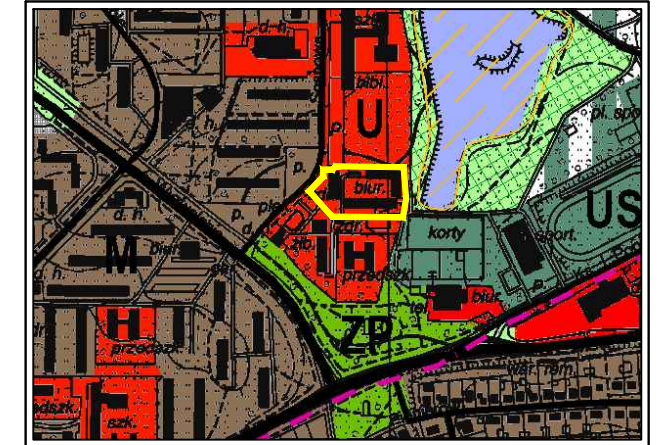
# MIEJSCOWY PLAN ZAGOSPODAROWANIA PRZESTRZENNEGO MIASTA KONINA DLA WYBRANYCH OBSZARÓW

## SKALA 1:1000

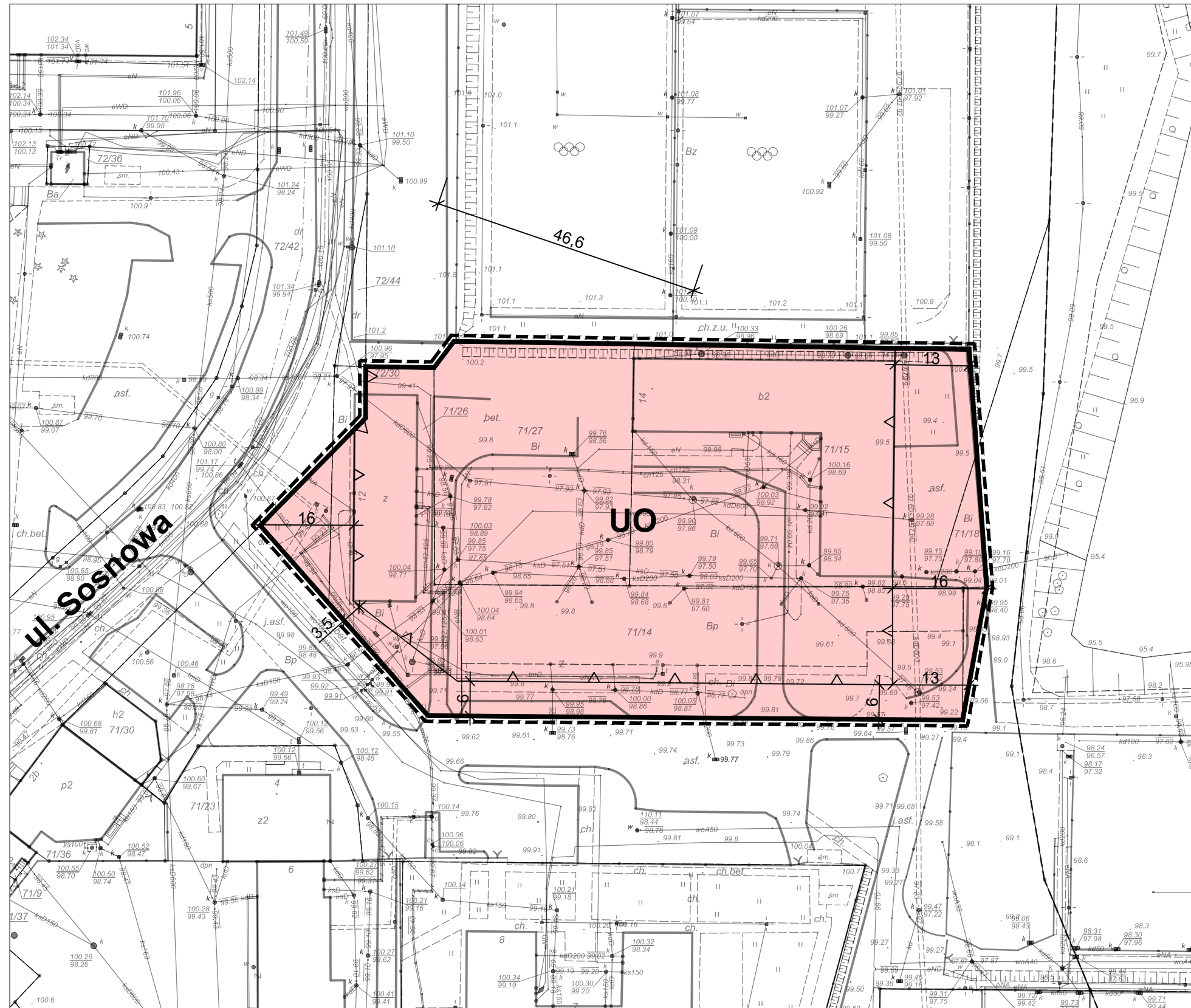
CENTRUM DOSKONAŁENIA NAUCZYCIELI



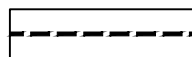


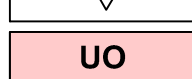
WYRYS ZE STUDIUM UWARUNKWAŃ I KIERUNKÓW  
ZAGOSPODAROWANIA PRZESTRZENNEGO MIASTA KONINA  
SKALA 1:10000

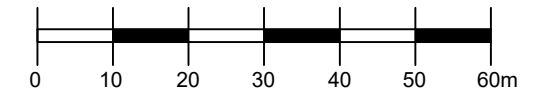


 OZNACZENIE GRANIC OBSZARU OBJĘTEGO  
ZMIANĄ PLANU MIEJSCOWEGO



### LEGENDA:

-  GRANICE OBSZARU OBJĘTEGO PLANEM MIEJSCOWYM
-  LINIE ROZGRANICZAJĄCE TERENY O RÓŻNYM PRZEZNACZENIU LUB RÓŻNYCH ZASADACH ZAGOSPODAROWANIA
-  NIEPRZEKACZALNE LINIE ZABUDOWY
-  **UO** TERENY USŁUG OŚWIATY



Załącznik nr 4 do uchwały nr .....  
Rady Miasta Konina z dnia .....