


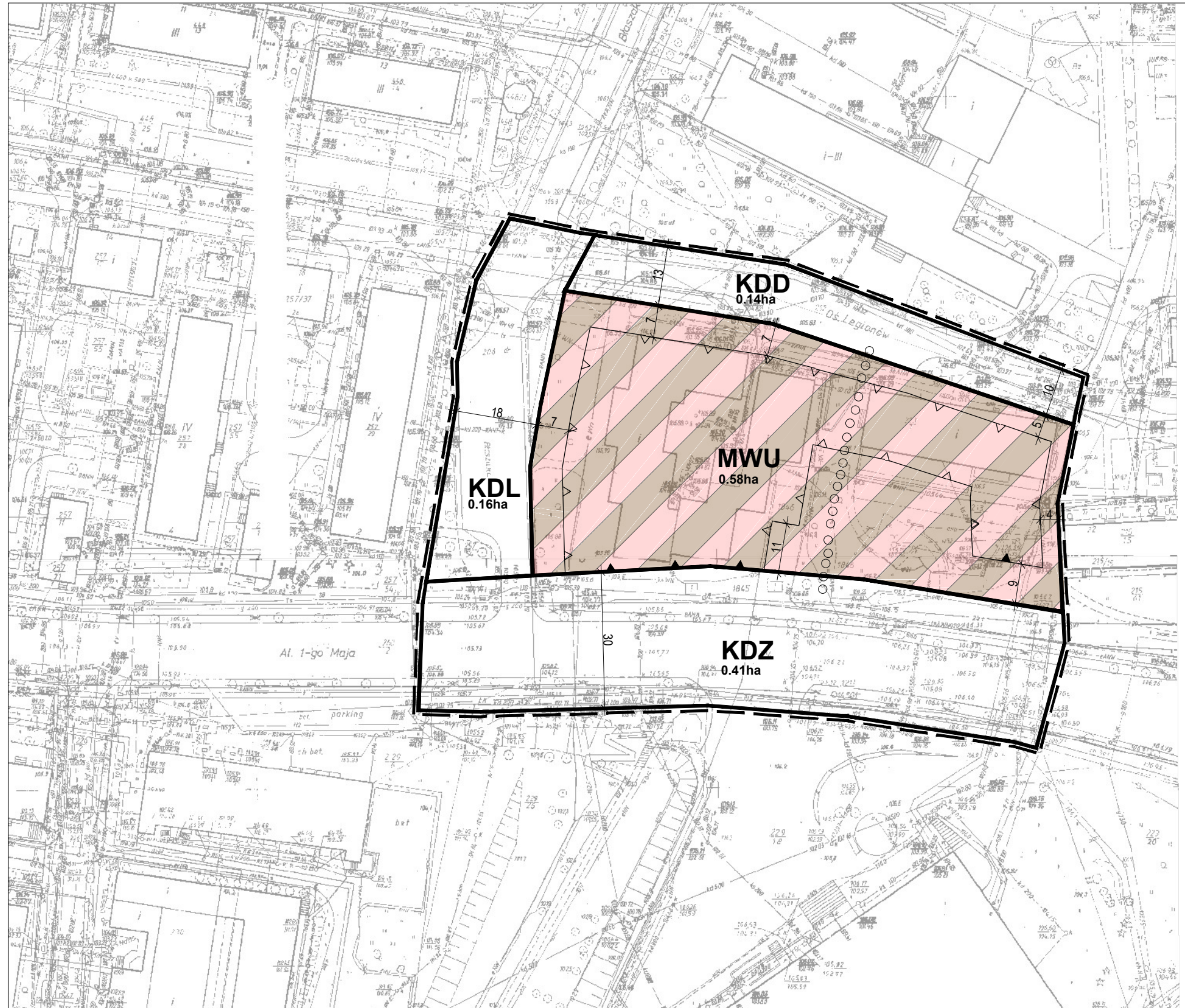
MIEJSCOWY PLAN ZAGOSPODAROWANIA PRZESTRZENNEGO MIASTA KONINA W REJONIE ULICY KAZIMIERZA BŁASZAKA SKALA 1:1000



WYRYS ZE STUDIUM UWARUNKOWAŃ I KIERUNKÓW
ZAGOSPODAROWANIA PRZESTRZENNEGO MIASTA KONINA
SKALA 1:10000

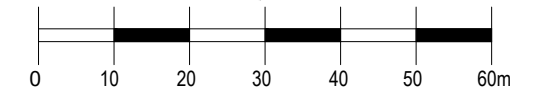



OZNACZENIE GRANIC OBSZARU OBJĘTEGO
ZMIANĄ PLANU MIEJSCOWEGO



LEGENDA:

- GRANICE OBSZARU OBJĘTEGO PLANEM MIEJSCOWYM
- LINIE ROZGRANICZAJĄCE TERENY O RÓŻNYM PRZEZNACZENIU LUB RÓŻNYCH ZASADACH ZAGOSPODAROWANIA
- OBOWIĄZUJĄCE LINIE ZABUDOWY
- NIEPRZERACZALNE LINIE ZABUDOWY
- MWU** TEREN ZABUDOWY MIESZKANIOWEJ WIELORODZINNEJ Z DOPUSZCZENIEM USŁUG
- KDZ** TEREN DROGI PUBLICZNEJ KLASY ZBIORCZEJ - KDZ
- KDL** TEREN DROGI PUBLICZNEJ KLASY LOKALNEJ - KDL
- KDD** TEREN DROGI PUBLICZNEJ KLASY DOJAZDOWEJ-KDD
- CIĄG PIESZY OGÓLNODOSTĘPNY



Załącznik nr 1 do uchwały nr
Rady Miasta Konina z dnia